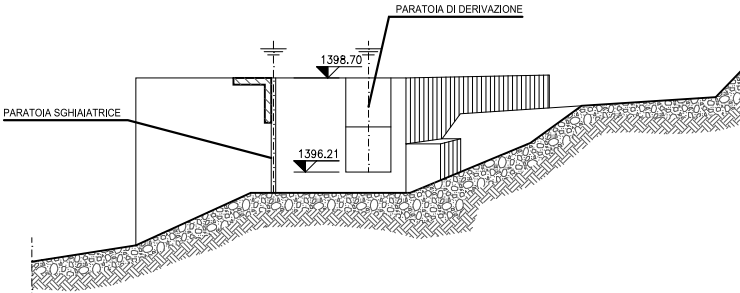
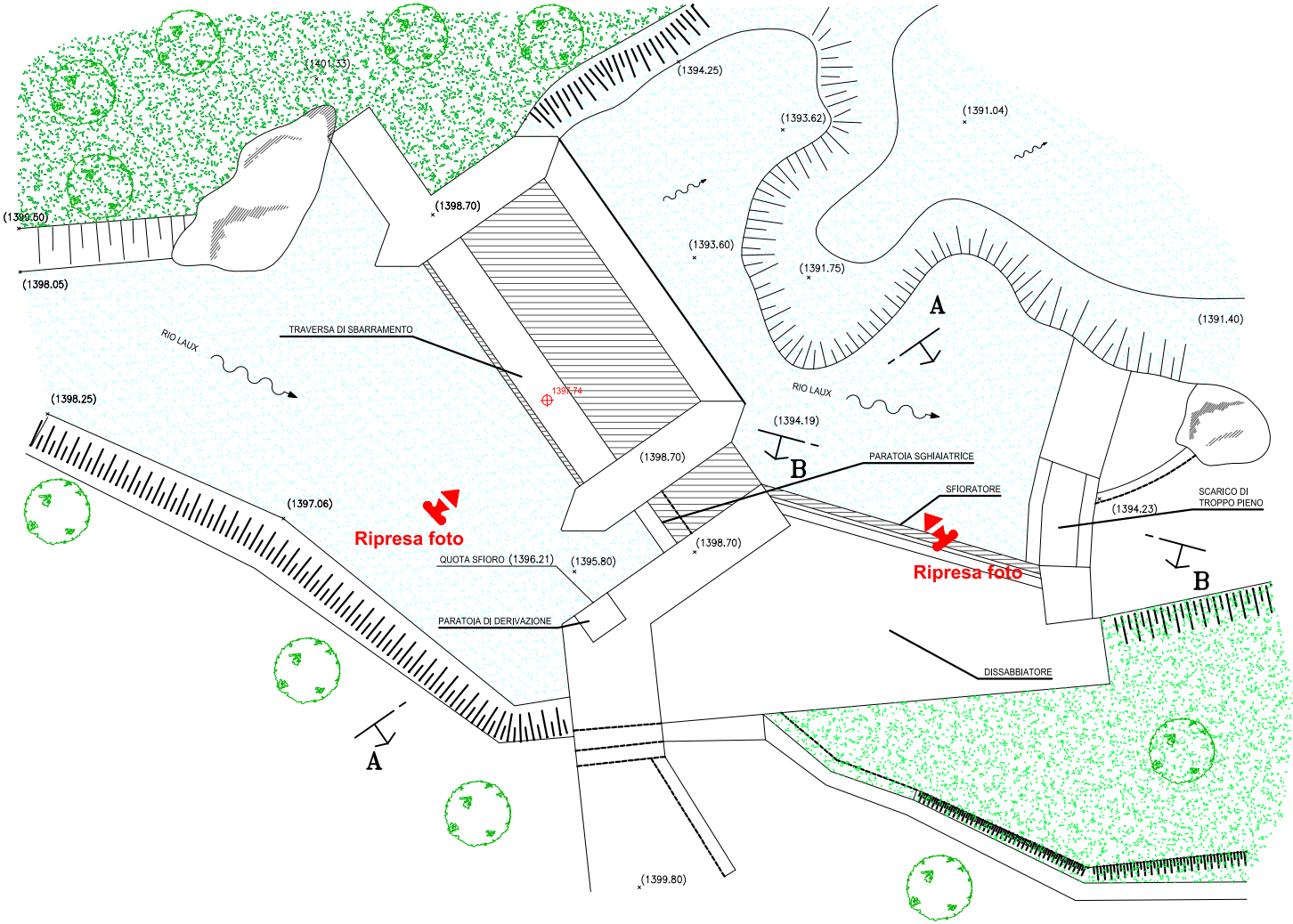
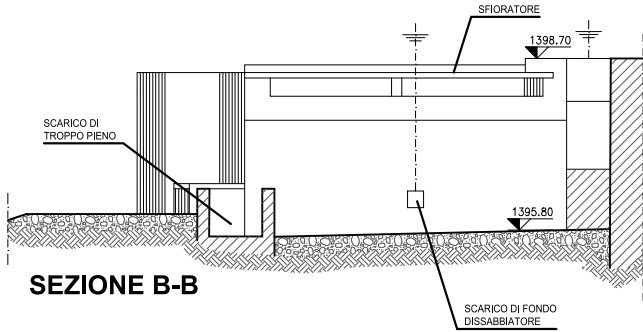


PIANTA

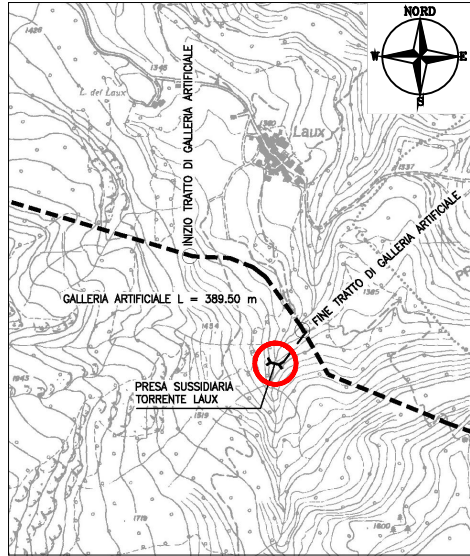
OPERA DI PRESA SUL RIO LAUX - STATO ATTUALE SCALA 1:100



SEZIONE A-A



SEZIONE B-B



COROGRAFIA SCALA 1:10.000



Ripresa da monte



Ripresa da valle

☒ Punto rilevato con sistema GPS 1397.74m s.l.m.

NOTA: le quote altimetriche sono riferite alla quota di sfioro della diga di Pourrières, pari a 1390.30 m s.l.m.

Presa sul Rio Laux

Qmax: 2700 l/s

Qmed: 141 l/s

DMV: 24 l/s

HYDRODATA
INGEGNERIA DELLE RISORSE IDRICHE

energie

**IMPIANTO IDROELETTRICO
DI FENESTRELLE**

RAPPORTO DI FINE CONCESSIONE

STATO DI CONSISTENZA

Opera di presa sul Rio Laux

CODICE DOCUMENTO				ELABORATO			
3	7	0	3	0	1	0	1
0	1	0	0	D	W	G	M
							11

00	DIC.21	C.MOSCA	R.BERTERO	R.BERTERO	
REL.	DATA	REDAZIONE	VERIFICA	AUTORIZZAZIONE	MODIFICHE

Hydrodata S.p.A.
Via Pomba, 23
10123 Torino - Italy
Tel. + 39 011 55 92 811
Fax + 39 011 55 20 620
e-mail: hydrodata@hydrodata.it
sito web: www.hydrodata.it

IPRODUZIONE O CONCESSIONE A TERZI SOLO OLTRE SPECIFICA AUTORIZZAZIONE